



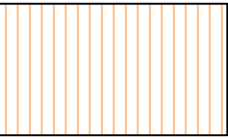
LEGENDA




ALLUVIONI ATTUALI E RECENTI  
Alluvioni attuali e recenti degli alvei attivi dei corsi d'acqua, di natura ghiaioso-sabbiosa-limosa (Olocene)



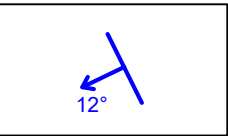
FLUVIALE RECENTE  
Alluvioni ghiaiose, sabbiose, argillose, con modesta alterazione superficiale (Pleistocene)



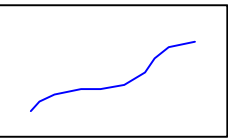
FLUVIALE ANTICO  
Alluvioni ghiaiose, sabbiose, siltoso-argillose, fortemente alterate, con prodotti di alterazione rossastri. Alla base ghiaie alterate, alternantesi con argille (Pleistocene)



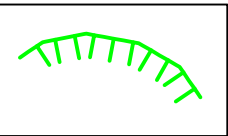
MARNE DI S. AGATA FOSSILI  
Marne più o meno sabbiose, grigio-azzurre, con locali intercalazioni sabbioso-conglomeratiche nella parte inferiore (Tortoniano)



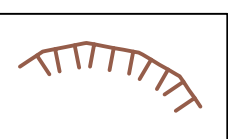
GIACITURA STRATO



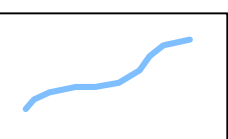
LIMITE STRATIGRAFICO



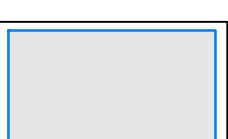
ORLO DI TERRAZZO



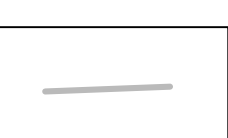
SCARPATA MORFOLOGICA



PRINCIPALI CORSI D'ACQUA



LAGHETTO



CONFINE COMUNALE

REGIONE PIEMONTE  
PROVINCIA DI ALESSANDRIA  
COMUNE DI CARBONARA SCRIVIA

Piano Regolatore Generale Comunale  
Approvato con D.G.R. n. 6-11613 del 20 Maggio 2004

VARIANTE GENERALE  
ai sensi dell'art.17 comma 3 L.R. 56/77 e s.m.i.  
PROPOSTA TECNICA del PROGETTO  
PRELIMINARE  
Adottato con D.C.C. n. .... del .....

ELABORATO 5.3  
TAV. 1 - CARTA GEOLOGICA

AGGIORNAMENTO E VERIFICHE DI COMPATIBILITA' IDRAULICA-IDROGEOLOGICA AL P.A.I. SULLA BASE DI INDAGINI CONFORMI ALLE N.T.E.12/99 CIRC. P.G.R. 7/LAP DEL 08/05/96, ALLA D.G.R. 64-7417 DEL 07/04/2014 ED ALLA D.G.R. 17-7911 DEL 23/11/2018. PIANO DI GESTIONE RISCHIO ALLUVIONI (P.G.R.A.) AI SENSI DELLA D.G.R. 30/07/2018 IN ATTUAZIONE DEL D.LGS. 49/2010 E DIRETTIVA 2007/60/CE (DIRETTIVA ALLUVIONI) MICROZONAZIONE SISMICA AI SENSI DELLA D.G.R. 12/12/2011, D.D. 09/03/2012 N.540 E D.D. 09/06/2022 N. 1696.

- Il Sindaco
- Il Segretario
- Il Responsabile del Procedimento
- Il Tecnico incaricato
- Il Collaboratore
- Dott. Geol. Massimo Baiardi  
iscritto all'Ordine Regionale  
dei Geologi del Piemonte con n. 354
- Dott. Geol. Andrea Pontiroli  
iscritto all'Ordine Regionale  
dei Geologi del Piemonte con n. 869

Scala 1:10.000  
Aggiornamento cartografico Giugno 2024

