


Legenda

CLASSIFICAZIONE RETE IDROGRAFICA

ACQUE PUBBLICHE E NUMERO ISCRIZIONE ELENCO R.D. 29/09/2019


Rete idrografica principale T. Scrivia  **RD n. 19**

Rete idrografica secondaria


T. Osona  **RD n. 23**

Rio Magarotto  **RD n. 28**

RETE MINORE


 fossi e/o canali e rii minori


RETE ANTROPICA

 Roggia Maghisello


OPERE DI DIFESA IDRAULICA CENSITE


Opere idrauliche longitudinali


 **REMFA002** canalizzazione tombinata, sigla e relativa numerazione di riferimento


 **REMFA001** canalizzazione a cielo aperto, sigla e relativa numerazione di riferimento

Altre opere

 **REMFA001** ponte, sigla e relativa numerazione di riferimento

 **REMFA002** attraversamento, sigla e relativa numerazione di riferimento

 **REMFS001** opere di difesa spondale, sigla e relativa numerazione di riferimento

 confine comunale da base catastale

REGIONE PIEMONTE
PROVINCIA DI ALESSANDRA
COMUNE DI CARBONARA SCRIVIA
Piano Regolatore Generale Comunale
Approvato con D.G.R. n. 6-11613 del 20 Maggio 2004

VARIANTE GENERALE
ai sensi dell'art.17 comma 3 L.R. 56/77 e s.m.i.
PROPOSTA TECNICA del PROGETTO PRELIMINARE
Adottato con D.C.C. n. del

AGGIORNAMENTO E VERIFICHE DI COMPATIBILITA' IDRAULICA-IDROGEOLOGICA AL P.A.I. SULLA BASE DI INDAGINI CONFORMI ALLE N.T.E.12/99 CIRC. P.G.R. 7/LAP DEL 08/05/96, ALLA D.G.R. 64-7417 DEL 07/04/2014 ED ALLA D.G.R. 17-7911 DEL 23/11/2018. PIANO DI GESTIONE RISCHIO ALLUVIONI (P.G.R.A.) AI SENSI DELLA D.G.R. 30/07/2018 IN ATTUAZIONE DEL D.LGS. 49/2010 E DIRETTIVA 2007/60/CE (DIRETTIVA ALLUVIONI) MICROZONAZIONE SISMICA AI SENSI DELLA D.G.R. 12/12/2011, D.D. 09/03/2012 N.540 E D.D. 09/06/2022 N. 1696.

ELABORATO 5.7
TAV. 5 - CARTA DELLA RETE IDROGRAFICA
SUPERFICIALE E OPERE IDRAULICHE CENSITE

Il Sindaco

Il Segretario

Il Responsabile del Procedimento

Il Tecnico incaricato Dott. Geol. Massimo Baiardi
iscritto all'Ordine Regionale
dei Geologi del Piemonte con n. 354

Il Collaboratore Dott. Geol. Andrea Pontiroli
iscritto all'Ordine Regionale
dei Geologi del Piemonte con n. 869

Scala 1:10.000

Aggiornamento cartografico Giugno 2024

